

ベトナムワークショップ報告

前橋工科大学大学院博士前期課程石川研究室

井上 太平

Group 1



プロセス

- 敷地の分析・プログラムの選定（1日目）



- アイデアの検討・スケッチによるスタディ（2日目午前）



- 模型・パネルの製作（2日目午後・3日目）


敷地分析

- 水位は安定しており、洪水はほとんどない。
- 自然の風景がたくさんある（蓮の花、水草、林、山）
- 周辺には住宅地が形成されている。



プログラム

1. 自然地形の保存



2. 自然機能の活用



3. ショップ、カフェ



4. コミュニティスペース、公園




ゾーニング




全景 (製作した模型 S = 1/500)



デッキ、ショップ






釣り堀、休憩所



公園



スケッチ



まとめ

- 少ない時間ながらもなんとかまとめることができた
- 言葉の壁は大きかったが、意思の疎通ができた場面もあり国際交流ならではの体験ができた
- 設計手法の違いに戸惑いを感じた
- 見習うべきところ、自分たちの良いところを客観視することができた

次回に向けて

- 規模の縮小と日数の延長
- プログラムの重要性

JAPAN - VIETNAM WORKSHOP 2017

CONCEPT

- Making use of the natural terrain
- Exploiting natural feature
- Building some of public works, store..., to relax and shopping
- Building community space, park, playground to serve nearby residential areas

THE EXISTING CONDITION OF THE LAND

- The terrain slopes from east to west, toward river.
- The land has about 10% area of agricultural land.
- There are many Luc Binh flower on the river surface in the North of the land
- Water level is stable, almost no flood
- There are lots of natural landscape such as: lotus, bamboo, casuarina...
- The wind blows from the sea in the morning

OVERALL GROUND

FUNCTIONAL ZONES

Rest space Sightseeing Park Fishing

LANDSCAPE DESIGN ON THE SIDE OF THE CO CO RIVER 01

LANDSCAPE DESIGN ON THE SIDE OF THE CO CO RIVER (P.1)

プレゼンボード